

24,0

 24.1

~~klesá 2,26?
dl. 287,700
440.~~

Všetín

Střelná

23,9

LEGENDA:

rušená nástupiště
hranice dráhy — —
jiné rušené SO, PS







LEGENDA STÁVAJÍCÍCH INŽENÝRSKÝCH SÍTÍ:

SO 06-11-01
Val.Polanka-Hor. Lideč,
žel. spodek — — —

SO 06-10-01
Val.Polanka-Hor. Lideč,
žel. svršek

SDĚLOVACÍ KABELY
SDĚLOVACÍ NADZEMNÍ VEDENÍ
RADIOVÉ SÍTĚ
ZABEZPEČOVACÍ KABELY
NN KABELY
NN NADZEMNÍ VEDENÍ
VN KABELY
VN NADZEMNÍ VEDENÍ
VVN KABELY
VVN NADZEMNÍ VEDENÍ
VODOVOD PITNÁ VODA
VODOVOD UŽITKOVÁ VODA
KANALIZACE
KANALIZACE JEDNOTNÁ
KANALIZACE DEŠŤOVÁ

KANALIZACE SPLAŠKOVÁ
KANALIZACE VÝTLAK
NTL PLYNOVOD
STL PLYNOVOD
VTL PLYNOVOD
HORKOVOD
PAROVOD
TEPLOVOD

<div></div> <div>EVROPSKÁ UNIE Evropské strukturální a investiční fondy Operační program Doprava</div>		<div>Ministerstvo dopravy Státní fond dopravní infrastruktury</div> <div></div>	
Jiná ověření:		Paré:	
<div>Orientační schéma:</div> <div></div>		<div>Razítko oprávněné osoby:</div> <div>Podpis: _____ Datum: _____</div>	
Revize:	Datum:	Popis:	Kontroloval:
001	29.1.2023	Definitivní odevzdání dokumentace	Ing. Petr Rotschein
002	5.5.2023	Aktualizace	Ing. Petr Rotschein
003	16.10.2023	Po připomínkách	Ing. Petr Rotschein
Stavebník/Investor:		<div>Správa železnic, státní organizace Dlážděná 1003/7, 110 00 Praha 1 Stavební správa východ Nerudova 773/1, 779 00 Olomouc</div>	
Adresa:		<div> SPRÁVA ŽELEZNIC</div>	
Zástupce investora:			
Adresa:			
Zhotovitel díla:		<div>SUDOP Brno, spol. s r.o. Kounicova 688/26, 611 36 Brno T: +420 972 625 804 E: sudop@sudop-brno.cz</div>	
Adresa:		<div> SUDOP BRNO</div>	
Kontakt:			
Zhotovitel objektu:		<div>SUDOP Brno, spol. s r.o. Kounicova 688/26, 611 36 Brno T: +420 972 625 804 E: sudop@sudop-brno.cz</div>	
Adresa:		<div> SUDOP BRNO</div>	
Kontakt:			
Hlavní projektant (HIP):		Ing. Jan Zářecký	Specialista: Ing. Jiří Pelc
Název stavby/akce:		<div>Státní hranice Slovenská republika (Střelná) – Vsetín (mimo) - konverze</div>	
		Označení investora: S621800296	
		Označení zhotovitele: 21097-01-0922	
Název části:		Kolejový svršek a spodek	
		Označení části: D.2.1.	
Název objektu/díleč části:		<div>Val. Polanka - Hor. Lideč, železniční svršek Val. Polanka - Hor. Lideč, železniční spodek</div>	
		Označení objektu/komplexu: SO 06-10-0 SO 06-11-0	
Název přílohy:		Situace	
		Číslo přílohy: 2.	
Odpovědný projektant:		Zpracovatel přílohy:	Stupeň dokumentace:
Ing. Luděk Smolka		Ing. Luděk Smolka	DÚ
Kraj:		Měřítko: 1:500	Smluvní datum zpracování:
Zlínský		Formáty: 4A4	11.9.2023
		TUDU:	
		viz část A. dokumentace	
<div>Ověření investora: _____ Stupeň dokumentace: Část: _____ Objekt: _____ Podobjekt: _____ Příloha: _____ Revize: _____</div> <div>5 6 2 1 8 0 0 2 9 6 - D U R X - D 2 1 1 - S O 0 6 1 0 0 - X X - 2 - - P 0</div>			